



АДМИНИСТРАЦИЯ
ДОБРЯНСКОГО ГОРОДСКОГО ОКРУГА

ПОСТАНОВЛЕНИЕ

20.09.2023

№ 2981

г.Добрянка

Об утверждении проекта
межевания территории
населенного пункта – деревня
Заборье, Добрянский
городской округ, Пермский
край, в границах кадастрового
квартала 59:18:0060101

В соответствии со статьями 42, 43, 45 Градостроительного кодекса Российской Федерации, Федеральным законом Российской Федерации от 06 октября 2003 г. № 131-ФЗ «Об общих принципах организации местного самоуправления в Российской Федерации», Уставом Добрянского городского округа, заключением по результатам общественных обсуждений от 15 сентября 2023 г. по проекту межевания территории населенного пункта – деревня Заборье, Добрянский городской округ, Пермский край, в границах кадастрового квартала 59:18:0060101, рассмотрев обращение от 17 августа 2023 г. № 265-01-20вн-757,

администрация округа ПОСТАНОВЛЯЕТ:

1. Утвердить прилагаемый проект межевания территории населенного пункта – деревня Заборье, Добрянский городской округ, Пермский край, в границах кадастрового квартала 59:18:0060101.
2. Управлению градостроительства и архитектуры администрации Добрянского городского округа в установленном законом порядке обеспечить направление настоящего постановления и документации по планировке территории, указанной в пункте 1 настоящего постановления, в орган регистрации прав для внесения сведений в Единый государственный реестр недвижимости.
3. Опубликовать настоящее постановление в печатном средстве массовой информации «Официальный бюллетень органов местного самоуправления муниципального образования Добрянский городской округ», разместить на официальном сайте правовой информации Добрянского

городского округа в информационно-телекоммуникационной сети Интернет с доменным именем dobr-pravo.ru.

4. Настоящее постановление вступает в силу после его официального опубликования.

5. Контроль за исполнением постановления возложить на первого заместителя главы администрации Добрянского городского округа.

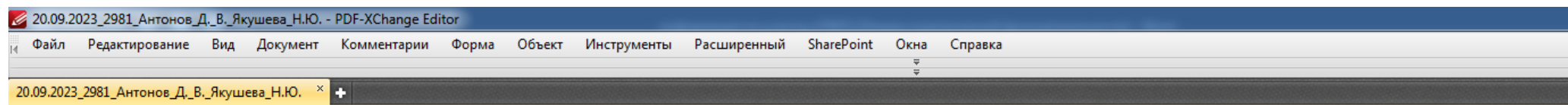
Глава городского округа -
глава администрации Добрянского
городского округа



Д.В. Антонов

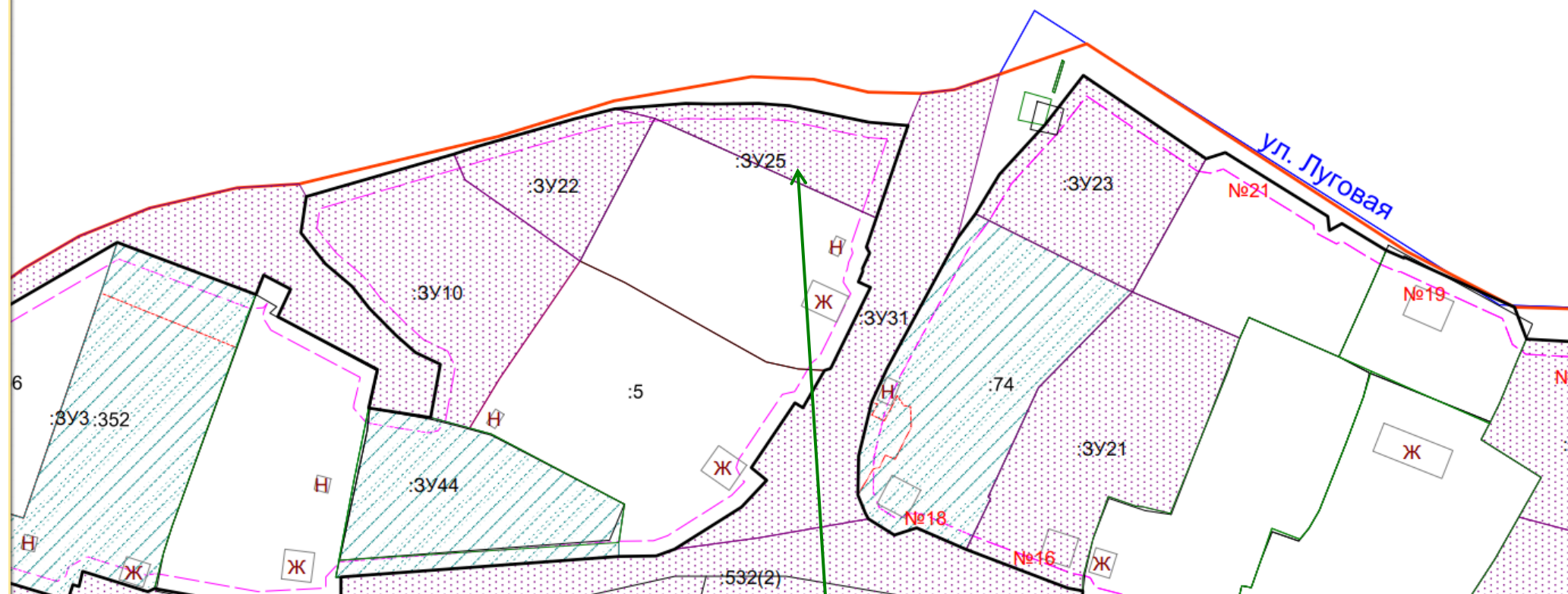


Выкопировка из чертежа межевания территории



Чертеж межевания территории кадастрового квартала 59:18:0060101 в д. Заборье

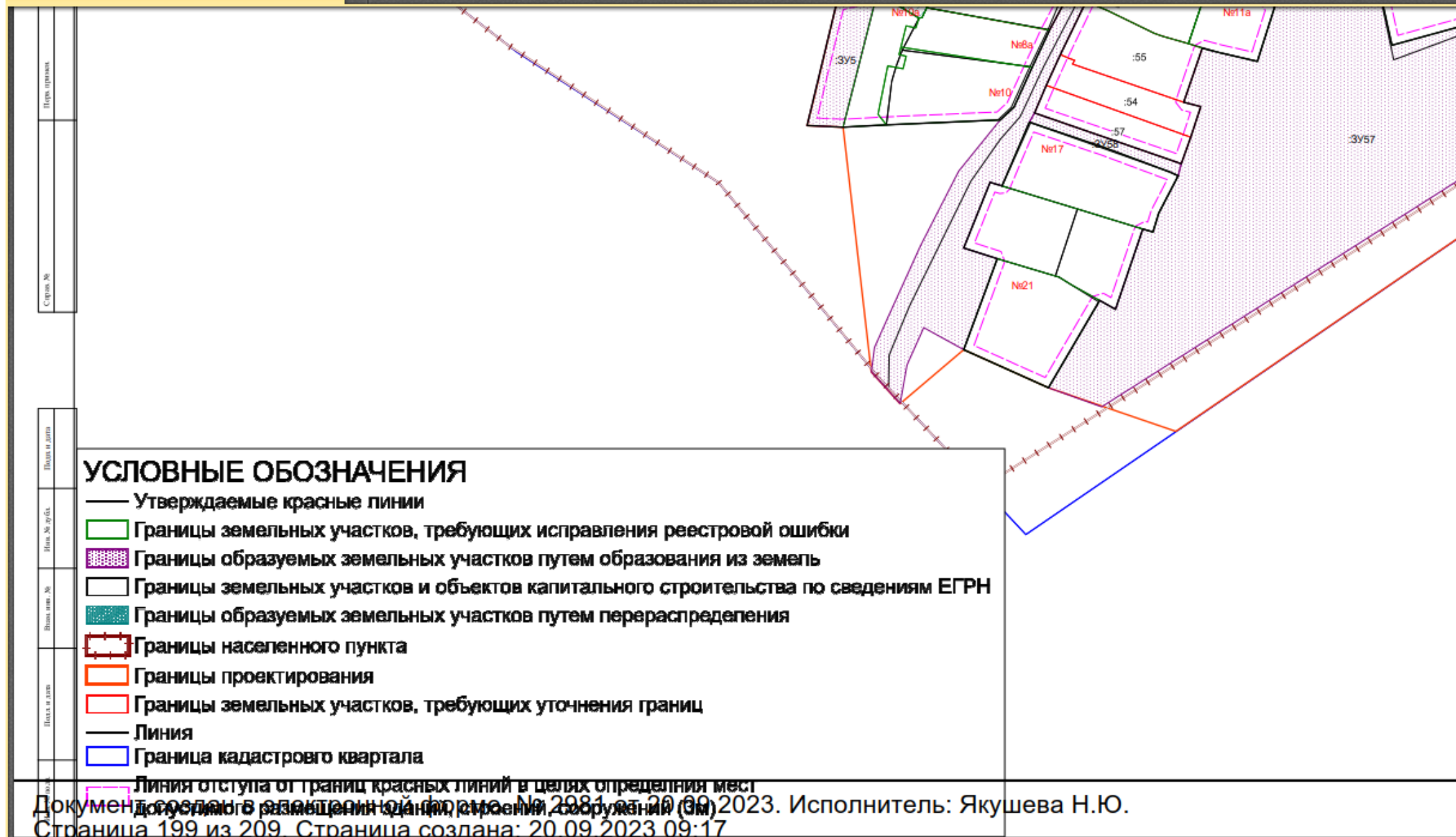
М 1 : 1 200



земельный участок с условным номером :3Y25

Условные обозначения





Номер земельного участка в соответствии с чертежом межевания	Условный номер	Адрес (описание местоположения)	Вид разрешенного использования (ВРИ)	Площадь по проекту, кв.м	Примечание
:3У21	:3У21	Пермский край, Добрянский район, д. Заборье	Для ведения личного подсобного хозяйства	1633	Образование из земель. ВРИ в соответствии с градостроительным регламентом территориальной зоны Ж4
:3У22	:3У22	Пермский край, Добрянский район, д. Заборье	Для ведения гражданами садоводства и огородничества	620	Образование из земель. ВРИ в соответствии с градостроительным регламентом территориальной зоны Ж4
:3У23	:3У23	Пермский край, Добрянский район, д. Заборье	Для ведения личного подсобного хозяйства	1039	Образование из земель. ВРИ в соответствии с градостроительным регламентом территориальной зоны Ж4
:3У24	:3У24	Пермский край, Добрянский район, д. Заборье	Для ведения личного подсобного хозяйства	1385	Образование из земель. ВРИ в соответствии с градостроительным регламентом территориальной зоны Ж4
:3У25	:3У25	Пермский край, Добрянский район, д. Заборье	Для ведения гражданами садоводства и огородничества	587	Образование из земель. ВРИ в соответствии с градостроительным регламентом территориальной зоны Ж4
:3У26	:3У26	Пермский край, Добрянский район, д. Заборье	Земельные участки (территории) общего пользования	9932	Образование из земель, является территорией общего пользования.
:3У27	:3У27	Пермский край, Добрянский район, д. Заборье	Земельные участки (территории) общего пользования	1583	Образование из земель, является территорией общего пользования.
:3У28	:3У28	Пермский край, Добрянский район, д. Заборье	Земельные участки (территории) общего пользования	5834	Образование из земель, является территорией общего пользования.
:3У29	:3У29	Пермский край, Добрянский район, д. Заборье	Земельные участки (территории) общего пользования	2083	Образование из земель, является территорией общего пользования.
:3У30	:3У30	Пермский край, Добрянский район, д. Заборье	Земельные участки (территории) общего пользования	4846	Образование из земель, является территорией общего пользования.
:3У31	:3У31	Пермский край, Добрянский район, д. Заборье	Земельные участки (территории) общего пользования	1447	Образование из земель, является территорией общего пользования.

№ п/п	X	Y
6	550011.82	2238737.75
1	550004.05	2238733.02
:3У25, площадь 587 кв.м		
1	550003.23	2238713.39
2	550021.47	2238719.64
3	550022.11	2238711.96
4	550025.4	2238696.25
5	550025.82	2238690.16
6	550025.74	2238681.1
7	550025.85	2238675.67
8	550024.79	2238661.71
9	550022.88	2238669.55
10	550003.23	2238713.39
1	550003.23	2238713.39
:3У26, площадь 9932 кв.м		
1	549931.1	2238357.54
2	549936.15	2238366.06
3	549940.57	2238373.24

№ п/п	X	Y
14	549942.73	2238456.13
15	549942.42	2238457.48
16	549943.08	2238457.71
17	549936.81	2238477.06
18	549934.78	2238485.35
19	549935.28	2238488.71
20	549926.31	2238517.56
21	549922.08	2238533.35
22	549917.54	2238558.47
23	549915.35	2238580.5
24	549915.03	2238591.9
25	549915.76	2238634.33
26	549918.8	2238635.38
27	549920.83	2238643.2
28	549919.34	2238644.89
29	549923.08	2238657.07
30	549925.72	2238673.87
31	549927.47	2238685.78